

COMUNE DI PISOGNE

PROPOSTA DI RIPERIMETRAZIONE

AREA A RISCHIO

IDROGEOLOGICO MOLTO ELEVATO

COD. 146-I0-BS


02 COROGRAFIA

Titolo: 02 COROGRAFIA

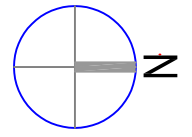
Numero: 0003979

Data: 1.1.2020

Modifica	Data	Descrizione	Revisione	Completato	Approvato
a					
b					
c					
d					
e					




COGEO

I PROFESSIONISTI:
Dott. Carlo Luca Matteo Albertelli
GRUPPO DI LAVORO:
Dott.ssa Simona Bianchini
Dott. Fabio Carova
Ufficio: Via Montebello 41 - 25044 ROVATO (BS)
Sede Legale: Piazza Mercata, 5 - 25051 CADERGOLA (BS)
tel e fax: 035 4340011
e-mail: info@cogeo.info

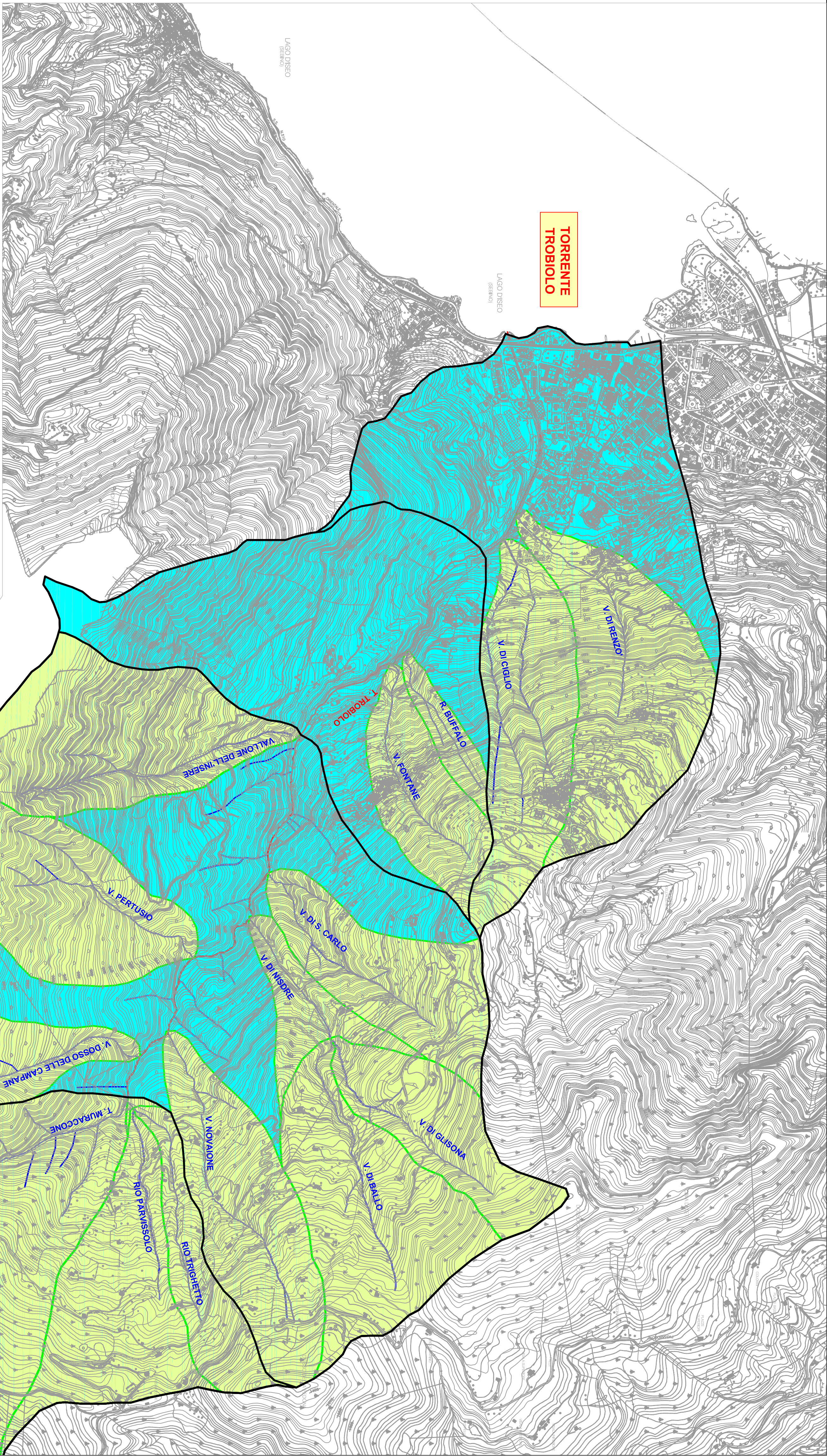


- LEGENDA**
- RETICOLO IDRICO PRINCIPALE
 - RETICOLO IDRICO MINORE
 - BACINI RETICOLO IDRICO PRINCIPALE
 - BACINI RETICOLO IDRICO MINORE

Fotografia dell'evento alluvionale del 1953
Tratta da "Pisogne, un secolo di immagini, un secolo di storie" di Aldo Davini



Fotografia aerea del 1954, sono ancora visibili le zone colpite dall'evento alluvionale del 1953



Fotografia aerea di Pisogne. In rosso è evidenziata l'area che è stata interessata dall'evento alluvionale del 1953.

